Veränderungen am Bach/Fluss

Name: _____

Datum: _____

1. Besprecht, was sich vom ersten Bild (vorher, links) zum zweiten Bild (nachher, rechts) verändert hat.

Abbildung 1: Thur Schäffäuli vor und nach der Revitalisierung. © C. Herrmann / BHAteam Frauenfeld

Abbildung 2: Vor und nach der Revitalisierung. © Deutscher Angelfischerverband e.V. DAFV

Abbildung 3: Rüti, Wiederbelebung Laufenbach. © Suter, von Känel und Wild / SKW AG Zürich

Abbildung 4: Hochwasserschutz / Renaturiereung Rütelibach Salenstein. © Peter Werner / Holenstein Ingenieure AG

Abbildung 5: Homburg Freiebach Bachrenaturierungen / Hochwasserschutz (Eindolung vs. Öffnung). © Peter Werner / Holenstein Ingenieure AG

Abbildung 6: Homburg Freiebach im Obstgarten, Bachrenaturierungen / Hochwasserschutz (Eindolung vs. Öffnung). © Peter Werner / Holenstein Ingenieure AG

Abbildung 7: Luftaufnahme Reitheim Aue Chly Rhy. © Oekovision GmbH

2. Wem nutzt die Umgestaltung? Kreise grün ein, wem die Umgestaltung nutzt.

Illustrationen (falls nicht anders angegeben): © Selman Design, lizenziert unter CC BY 4.0



Fisch

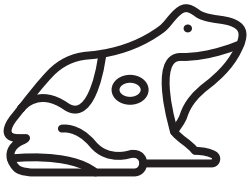

Frosch

Auto



Vogel (z. B. Eisvogel)

Wasserpflanze

Schule



Fabrik © Silvia Recalcati, lizenziert unter CC BY 4.0



Katze



Skifahrer*in



Traktor



Überschwemmungsschutz für Menschen © GLOBE Schweiz

Biber © Freepik, lizenziert unter Flaticonlizenz

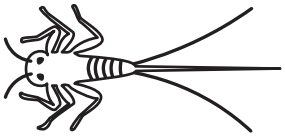

Makroinvertebrat © GLOBE Schweiz



Erholungsgebiet für Menschen